

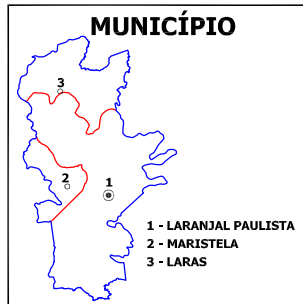
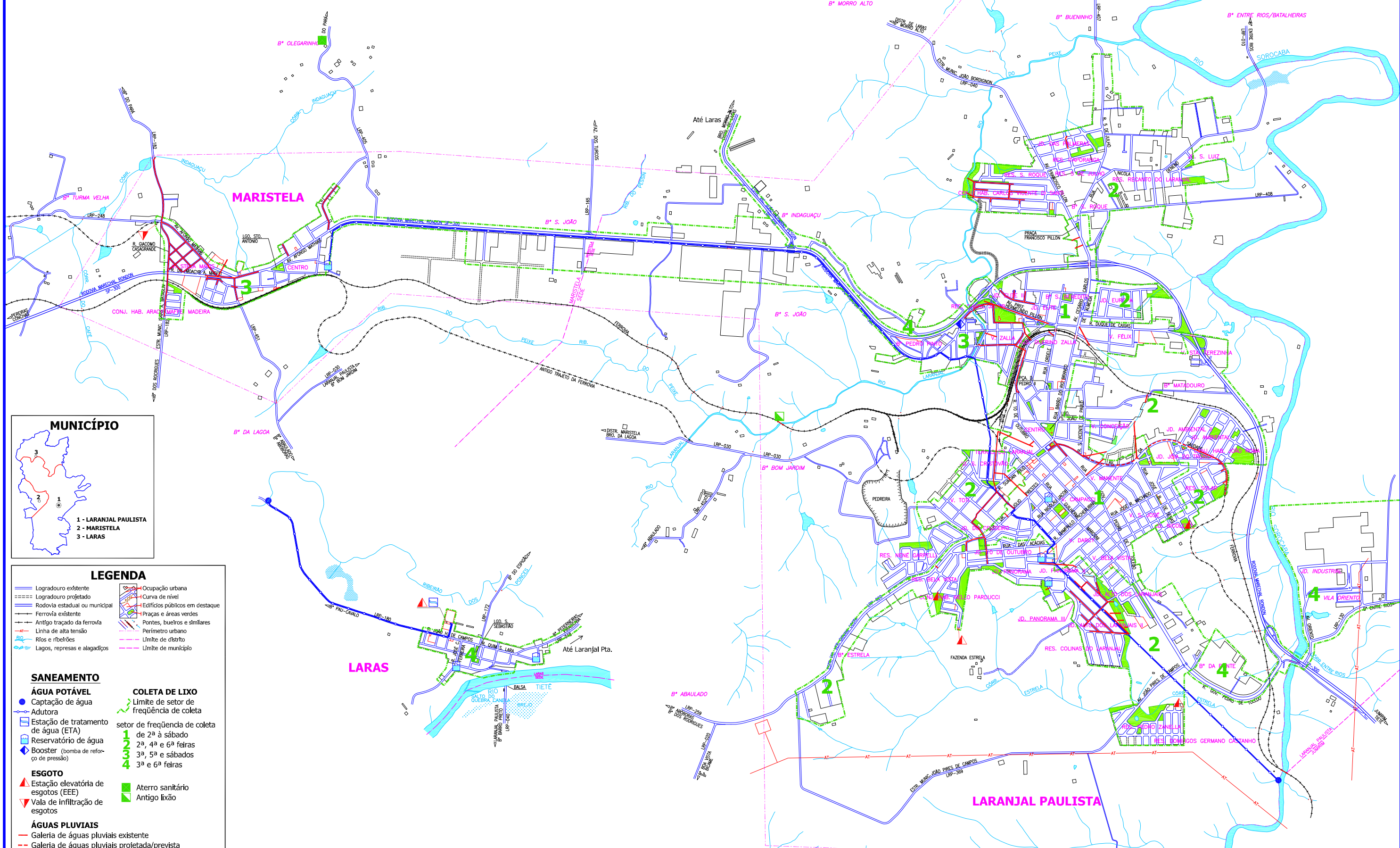
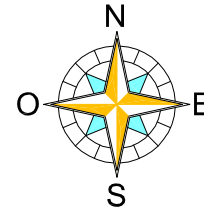
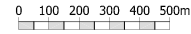
# PLANO DIRETOR DE LARANJAL PAULISTA

## Saneamento

ÁREA URBANA

Edição: Julho de 2004

Escala: 1:25.000 (1cm=250m)



### LEGENDA

<ul style="list-style-type: none"> <li>Logradouro existente</li> <li>Logradouro projetado</li> <li>Rodovia estadual ou municipal</li> <li>Ferrovia existente</li> <li>Antigo traçado da ferrovia</li> <li>Linha de alta tensão</li> <li>Rios e ribeirões</li> <li>Lagos, represas e alagadiços</li> </ul>	<ul style="list-style-type: none"> <li>Ocupação urbana</li> <li>Curva de nível</li> <li>Edifícios públicos em destaque</li> <li>Praças e áreas verdes</li> <li>Pontes, buéiros e similares</li> <li>Perímetro urbano</li> <li>Limite de distrito</li> <li>Limite de município</li> </ul>
---	--

### SANEAMENTO

<ul style="list-style-type: none"> <li><b>ÁGUA POTÁVEL</b> <ul style="list-style-type: none"> <li>Captação de água</li> <li>Adutora</li> <li>Estação de tratamento de água (ETA)</li> <li>Reservatório de água</li> <li>Booster (bomba de reforço de pressão)</li> </ul> </li> <li><b>ESGOTO</b> <ul style="list-style-type: none"> <li>Estação elevatória de esgotos (EEE)</li> <li>Vala de infiltração de esgotos</li> </ul> </li> <li><b>ÁGUAS PLUVIAIS</b> <ul style="list-style-type: none"> <li>Galeria de águas pluviais existente</li> <li>Galeria de águas pluviais projetada/prevista</li> </ul> </li> </ul>	<ul style="list-style-type: none"> <li><b>COLETA DE LIXO</b> <ul style="list-style-type: none"> <li>Limite de setor de frequência de coleta</li> <li>setor de frequência de coleta de 2ª a sábado</li> <li>2ª, 4ª e 6ª feiras</li> <li>3ª, 5ª e sábados</li> <li>3ª e 6ª feiras</li> </ul> </li> <li>Aterro sanitário</li> <li>Antigo lixão</li> </ul>
--	--

Fonte: SABESP (2003), PMLP/Secretaria de Serviços Municipais (2003), Secretaria de Obras e Planejamento (2004); Adaptação e atualizações PMLP/Equipe técnica do Plano Diretor (2004)